









Superficie TERRITORIALE = 89.213 mq

- Strade interne e percorsi IMPERMEABILI = 11.645,25 mq
- Superficie a VERDE TOTALMENTE permeabile = 24.213,6 mq
- Superficie IMPIANTO FOTOVOLTAICO = 19.589 mq
- Superfici AUTOBLOCCANTI Esistente = 745,3 mq
- Superfici AUTOBLOCCANTI Progetto = 4.441 mq

	- COSTRUZIONI già realizzate = 7.866,7 mq
	- EDIFICI IN PROGETTO = 20.361,15
	- SUPERFICIE COPERTA TOTALE = 28.227,85 mq

Legenda progetto invarianza

-  - Invaso per invarianza idraulica
-  - Stazione di pompaggio
-  - Tubazione in pressione di progetto
-  - Direzione delle acque
-  HEAD DN/DN PN10 - Materiale e dimensione tubazione

Comune di Fombio
Provincia di Lodi



Via ex Emilia
con accesso principale da
Viale dell'Industria, 12 nel Comune di Codogno

*Proposta di PIANO ATTUATIVO
di iniziativa privata in variante al
Piano di Governo del Territorio vigente*

Comittante
MTA S.p.A.
viale dell'Industria,12
26845 Codogno (LO)
tel: 0377.4181
mail: info@mta.it

Progettista
Arch. BERNARDELLI Stefano
Via Pietrasanta n.13
26845 Codogno (LO)
cell: 347.83.04.404
mail: studio.bernardelli@libero.it

Progettista
Ing. ALLEGRI Stefano
c/o Studio Tecnico Associato Progettambiente
Via del Consorzio, 3
26100 Cremona
mail: stefano.allegri@progettambiente.eu

Progettista
Geom. PIETTA Matteo
c/o MTA S.p.A.
Building Management Supervisor
tel: 0377.418493
mail: matteo.pietta@mta.it

Descrizione Preliminare di invarianza idraulica	Stato rappresentazione di FATTO di PROGETTO COMPARATO	Scala 1 : 1000 Data 05.08.2024	Elaborato A alla Relazione Tecnica Preliminare di Invarianza Idraulica
---	--	---	---